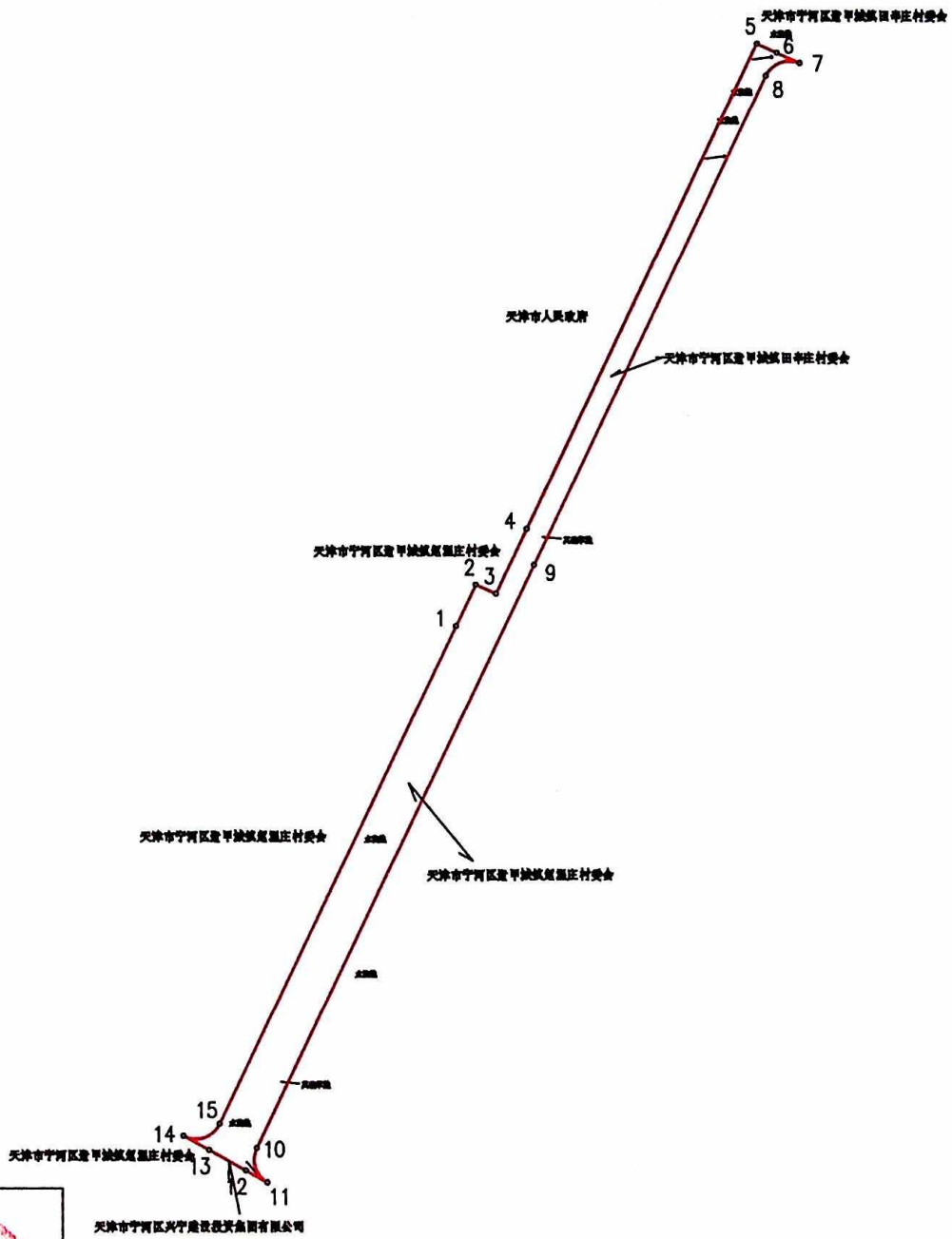


天津未来科技城建设发展有限公司

天津宁河现代产业区基础设施配套一期工程主干路一（温馨道）道路工程项目勘测定界图

界内用地面积 19183.1 m²

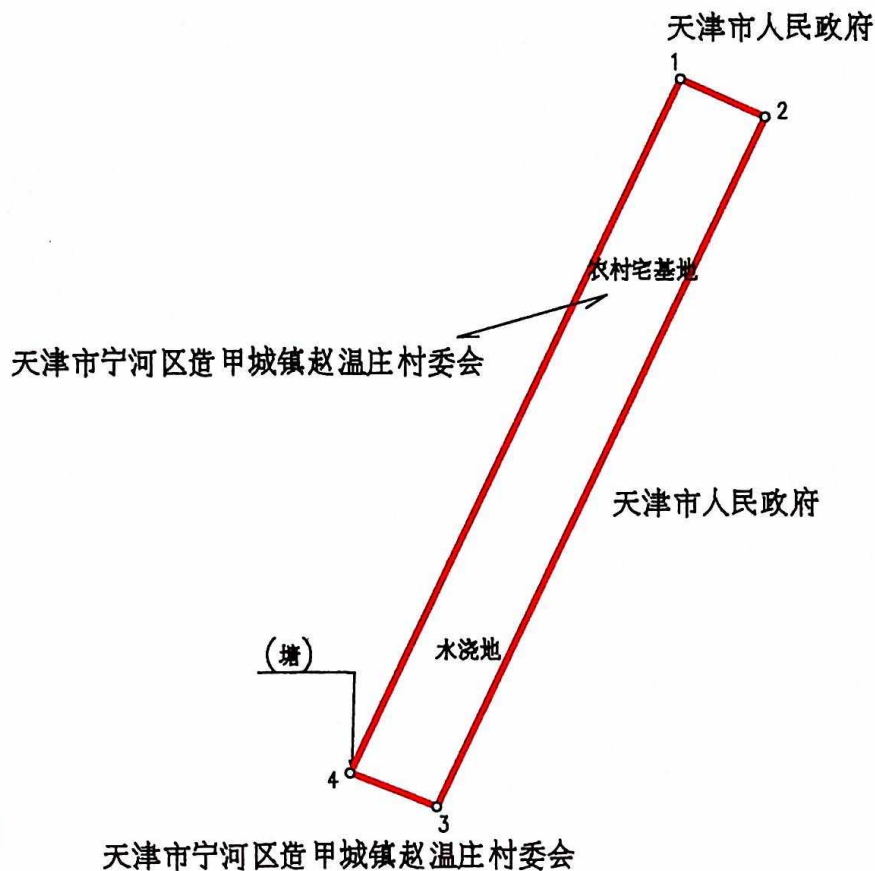


复核单位：天津市规划和自然资源局宁河分局

天津未来科技城建设发展有限公司

天津宁河现代产业区基础设施配套一期工程次干路四（居正路）道路工程勘测定界图

界内使用面积 1277.0 m²



天津 2000 坐标系
2022年 07 月 15 日

复核单位：天津市规划和自然资源局宁河分局

天津未来科技城建设发展有限公司

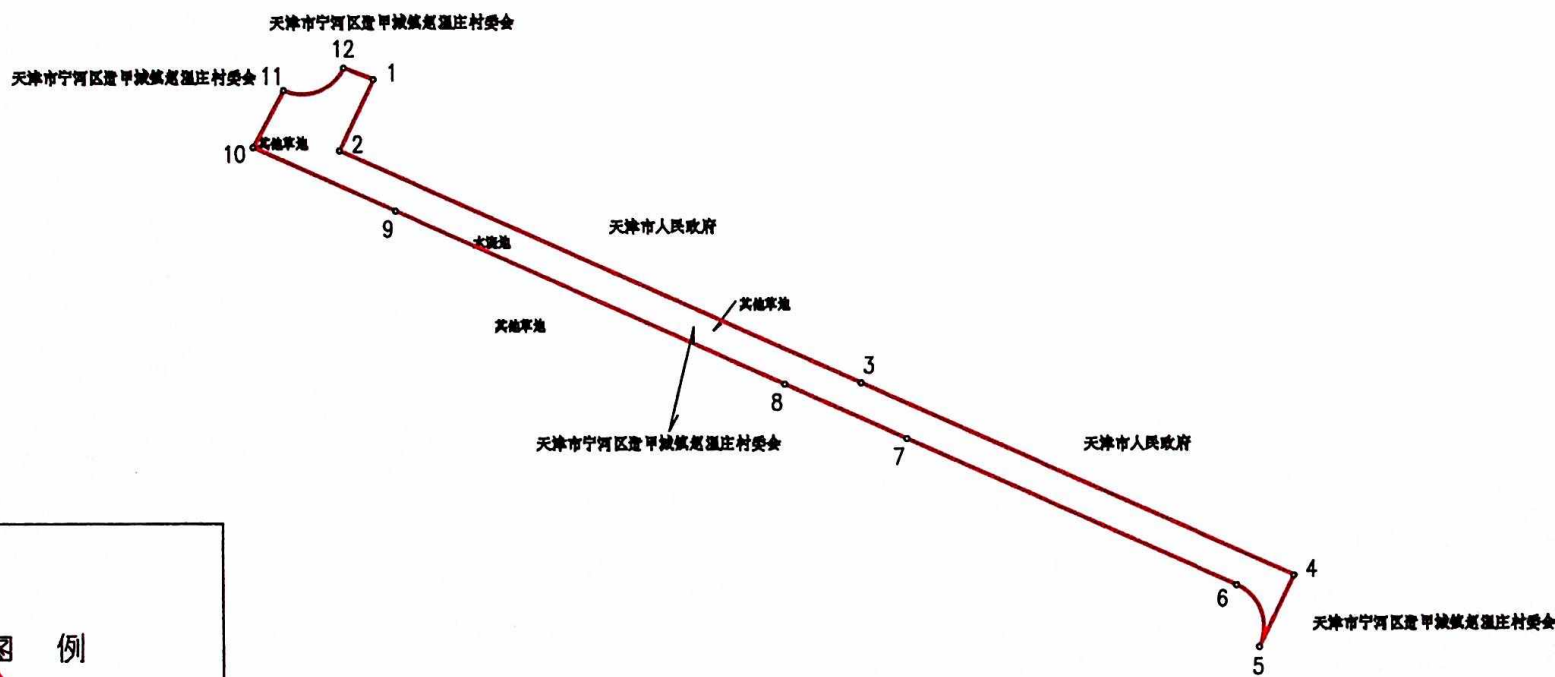
天津宁河现代产业区基础设施配套一期工程次干路三（安捷路）道路工程项目勘测定界图

界内使用面积 6219.4 m²

北



1:3000



天津市宁河区土地整理中心



图例

界内用地线

天津 2000 坐标系
2022年 07 月 15 日

复核单位：天津市规划和自然资源局宁河分局